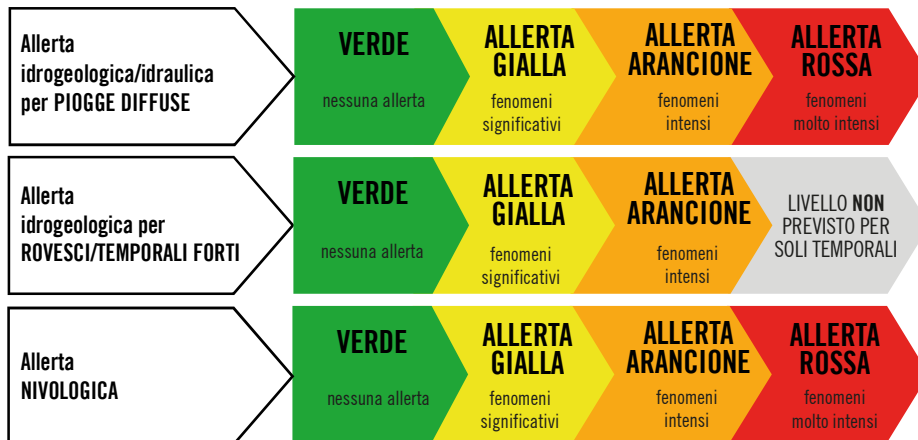


ATTENZIONE AI FENOMENI E AI CODICI COLORE

Le **ALLERTE** sono previsioni di eventi meteo per il **RISCHIO IDROGEOLOGICO** e **NIVOLOGICO**. La fase della previsione e la divulgazione degli stati di allerta da parte di **ARPAL/Regione Liguria**, riguarderà, di volta in volta le allerte indicate secondo un livello crescente di rischio:



E' IMPORTANTE SAPERE CHE



ALLERTA

Lo stato di Allerta tramite codici colore emanato da ARPAL/Regione Liguria, è una **PREVISIONE** che precede l'evento e non può quindi tener conto di come l'evento si svilupperà. L'Allerta fornisce a tutte le autorità, le istituzioni e le forze di pronto intervento la possibilità di prepararsi all'evento e avviare specifiche azioni preventive di salvaguardia della popolazione. La diffusione dello stato di Allerta alla popolazione permette l'adozione delle **norme comportamentali di autoprotezione**.

L'obiettivo dell'Allerta è dunque quello di **PREPARARE** tutti ad un'eventuale emergenza, in modo tale che nessuno venga colto alla sprovvista

NON SONO LA STESSA COSA



ALLARME

Lo stato di Allarme viene dichiarato con avvallo del Sindaco solo con **EVENTO IN ATTO**, avente caratteristiche e proporzioni tali da comportare o far temere gravi danni alla popolazione e al territorio.

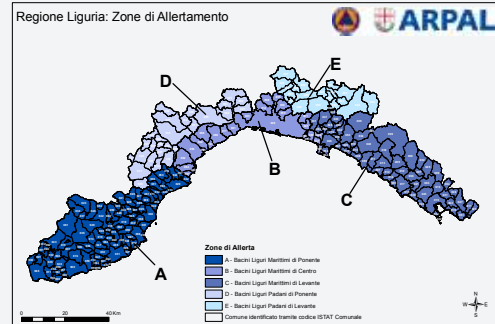
L'Allarme corrisponde all'attivazione di tutte le possibili attività e azioni mirate a contenere gli effetti dell'evento in corso. Lo stato di Allarme richiede un'attenta e tempestiva adozione delle **norme comportamentali di autoprotezione**

L'obiettivo dell'Allarme è dunque quello di **GESTIRE** l'emergenza e **SALVAGUARDARE** la popolazione

APPROFONDIMENTO

Il territorio della Regione Liguria è suddiviso in cinque zone di Allerta (A,B,C,D e E), individuate secondo criteri di integrità di bacino e di climatologia delle precipitazioni. In ciascuna zona, per il Rischio Meteo-Idrogeologico, viene adottata un'ulteriore classificazione territoriale relativa alle Classi di bacino (piccoli, medi e grandi)

Il Comune di Genova rientra nella zona di allertamento "B", bacini Marittimi di Centro e presenta solo bacini piccoli e medi



allertaliguria.regione.liguria.it

TIENITI INFORMATO

Prima, durante e dopo l'evento segui gli aggiornamenti e trova tutte le informazioni utili sui canali di comunicazione messi a disposizione dal Comune di Genova

Pannelli a messaggistica variabile disposti lungo la viabilità principale e paline alle fermate AMT

www.comune.genova.it/servizi/protezionecivile

Servizio Telegram

Scaricare e installare l'applicazione gratuita **TELEGRAM** sul proprio dispositivo cellulare e ricercare: **Canale @GenovaAlert Bot @ProtCivComuneGe_BOT**

Servizio SMS

Iscriverti tramite accesso al Fascicolo del Cittadino. Il servizio è attivo in caso di allerta idrogeologica/idraulica **Arancione** e **Rossa**

Servizio CHIAMATE VOCALI

Iscriverti tramite accesso al Fascicolo del Cittadino. Tramite il servizio è possibile verificare se il proprio civico ricade nelle aree ad alta pericolosità per rischio idraulico e iscriversi ai servizi gratuiti di informazione

NUMERI UTILI NUMERI DI EMERGENZA

112

Numero Unico Emergenze

010 5570

Centrale Operativa Polizia Locale del Comune di Genova

800 17 77 97

Numero Verde di Protezione Civile del Comune di Genova attivo durante le Allerte **Arancione** e **Rossa** e in caso di emergenze significative

010 5577868

Sala Emergenze di Protezione Civile del Comune di Genova

ORDINANZE DEL SINDACO

N. ORD - 2016 - 13 del 14/01/2016

N. ORD - 2017 - 367 del 01/12/2017

N. ORD - 2016 - 9 del 11/01/2016

MISURE DI SICUREZZA PER LE SCUOLE

di ogni ordine e grado - pubbliche e private - del Comune di Genova

in caso di Allerta IDROGEOLOGICA/IDRAULICA e Allerta NIVOLOGICA




ALLERTA GIALLA

« restano **APERTI** tutti i plessi sedi dei servizi educativi, delle scuole di ogni ordine e grado. Devono essere osservate le norme di autoprotezione previste dai piani interni di emergenza »



ALLERTA ARANCIONE

« restano **APERTI** tutti i plessi sedi dei servizi educativi, delle scuole di ogni ordine e grado. **SOSPESE TUTTE** le uscite didattiche, anche se programmate. Devono essere osservate le norme di autoprotezione previste dai piani interni di emergenza »



Uscite didattiche **SOSPESE**



ALLERTA ROSSA

« **CHIUSI** tutti i plessi sedi dei servizi educativi, delle scuole di ogni ordine e grado »



in caso di ALLARME



« **PERMANENZA** all'interno degli edifici scolastici/dipartimenti, degli utenti e delle persone presenti, fino alla comunicazione da parte del C.O.C. del cessato pericolo »

« Osservanza delle norme comportamentali previste dai Piani Interni d'Emergenza dei singoli plessi che, nell'ipotesi di rischio di allagamento, prevedere lo spostamento degli utenti (bambini, alunni, studenti), del personale e delle altre persone eventualmente presenti verso i **PIANI PIÙ ALTI DELL'EDIFICIO** »

Resta all'interno
e sali ai piani
più alti

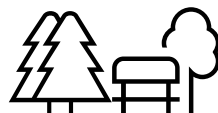


in caso di Avviso METEO per VENTO di BURRASCA FORTE



« **CHIUSI AL PUBBLICO** giardini e parchi comunali con presenza di alberature e vegetazione suscettibili al rischio meteo per vento »

Parchi
CHIUSI



« **UTILIZZO** degli **APPOSITI PERCORSI** che consentono accesso a e deflusso da scuole e altri servizi che vengono svolti all'interno di giardini e parchi comunali »

